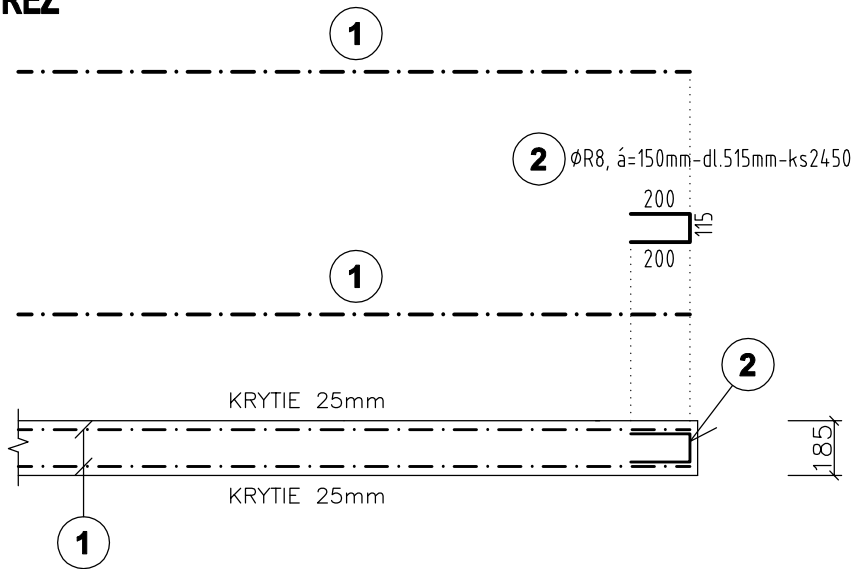
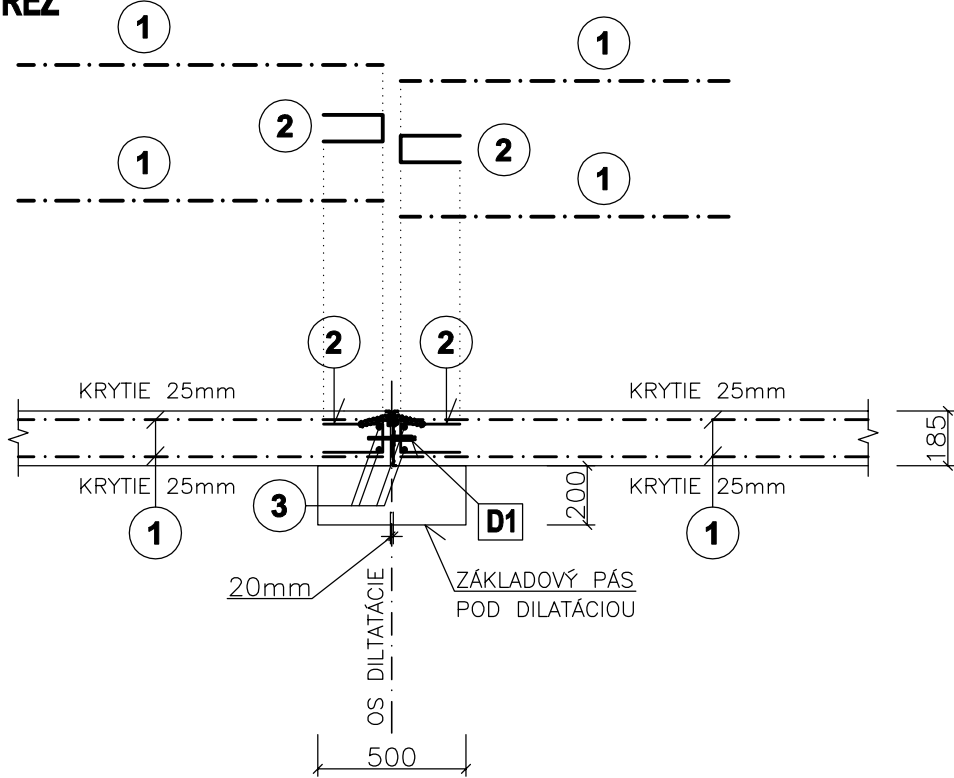


PODLAHOVÁ DOSKA
REZ



DILATÁCIA
REZ



POUŽITÉ MATERIÁLY :

BETÓN EN206-1 - C30/37 - XC4, XD2, XF4, XM1 (SK) - CI 0.4 - Dmax 16mm - S3 - MONOL. KONŠTR.
BETÓN EN206-1 - C12/15 - X0 (SK) - CI 0.4 - Dmax 16mm - S3 - PODKLADNÝ BETÓN
VÝSTUŽ S500B
ZVÁRANÁ SIEŤ BST 500 M

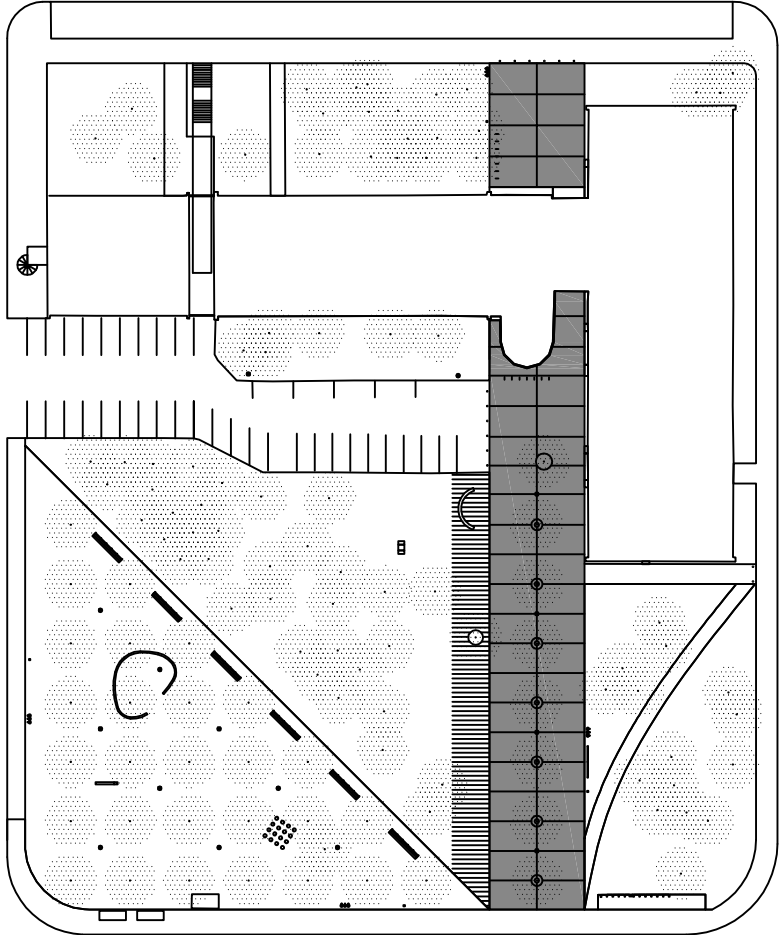
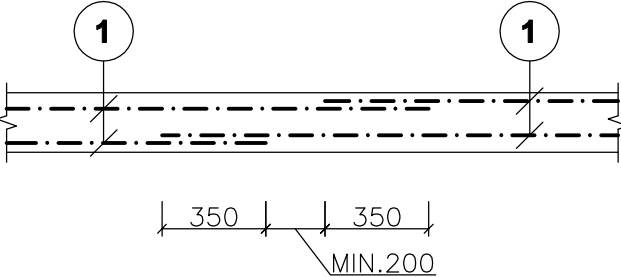
1 ZVÁRANÁ SIEŤ $\phi 8/150 \times 150$ - 3140,0m²

POZN.: STYKOVANIE PRESAHOM MIN. 350mm!!!

3 $\phi 8$ -CELKOVÁ DLŽKA 115,0m

STYKOVANIE PRESAHOM 350 mm

STYKOVANIE SIETI V PODORYSE
REZ, M1:25



okolie
riešený objekt
riešená časť

Všetky rozmery kontrolovať na stavbe!
Táto dokumentácia je duševným majetkom autorov a jej použitie podlieha autorskému zákonu

revízia:
č. zmena projektant dátum

názov stavby:
REVITALIZÁCIA VEREJNÉHO
PRIESTORU KAZANSKÁ

miesto stavby:
Bebravská 8850/34, 821 07 Bratislava

investor:
Hlavné mesto SR Bratislava
Primaciálne námestie 429/1, 814 99 Bratislava

autori projektu:
PLURAL s.r.o.
Klemensova 5
811 09 Bratislava
info@plural.sk
www.plural.sk
zerozero s.r.o.
Českoslov. armády 29
080 01 Prešov
studio@zerozero.sk
www.zerozero.sk

generálny projektant:
PLURAL s.r.o.
Klemensova 5
811 09 Bratislava
HIP:
mej
mej s.r.o.
Tabakova 4
811 07 Bratislava

spracovateľ prof. časti:
DRHA PROJEKT s.r.o.
zodpovedný projektant:
Ing. Pavol Drha

vypracovali:
Ing. Pavol Drha

stupeň projektu:
Ohlásenie drobnej stavby
časť projektu:
STATICKÉ KONŠTRUKCIE

názov výkresu:
VÝSTUŽ PODLAHOVEJ DOSKY

objekt:	SO.02	revízia:	R00
formát:	2xA4	dátum:	06/2022
mierka:	1:25	č. výkresu:	03

pečiatka a podpis:

±0,000 = 137,660 m n.m.

0 0,5 1 2 3 4 5m